











LEGENDA

-  tor ruchu rowerzystów
-  tor ruchu pieszych
-  projektowane urządzenia bezpieczeństwa ruchu (tablice prowadzące, tablice kierujące, zapory drogowe U-20 itp.)
-  zakres prowadzonych prac w etapie II
-  lokalizacja przystanku autobusu "za framwaj" na jezdni
-  lokalizacja przystanku autobusu "za framwaj" w miejscu istniejącej zatoki
-  lokalizacja tymczasowych przystanków autobusowych
-  znaki pionowe istniejące
-  znaki pionowe projektowane
-  oznakowanie poziome istniejące
-  oznakowanie poziome projektowane

